protocollo

comune di borno

provincia di brescia

Piano di Governo del Territorio

Approvato con D.C.C. n° 20 del 23/05/2014

documento di piano

QUADRO RICOGNITIVO

mappatura istanze cittadini

A 04

ottobre 2020

scala 1:2.000

aggiornamenti

variante n.1 / 2017 art 13 comma 13 L.R. 12/2005 e s.m.i.

adottata dal Consiglio Comunale con Delibera n° ..... del .....

approvata dal Consiglio Comunale con Delibera n° ..... del .....

pianificazione e coordinamento

arch. claudio nodari esne - bs

il responsabile del procedimento

ing. marco barbieri

rapporto ambientale

ing. marcella salvetti cevo - bs

studio di incidenza

dott. for. marco sangalli borno - bs

il sindaco

matteo rivadossi

claudio nodari architetto

studio di architettura e urbanistica

25040 esine - bs - via e. mazzoni 57 - tel. e fax 0364 46394

ordine degli architetti, pianificatori, paesaggisti e conservatori della provincia di brescia n. 544

collaborazione

arch. maura bellicini

ing. roberto comensoli

arch. ariela rivetta

Legenda

CONFINE AMMINISTRATIVO COMUNE DI BORNO

ZONE DESTINATE ALLA RESIDENZA

- ZONA A - CENTRO STORICO
- ZONA B1 - INTENSIVA
- ZONA B2 - SEMINTENSIVA
- ZONA B3 - ESTENSIVA
- ZONA B4 - ESTENSIVA A PREVALENZA STAGIONALE
- ZONE TL - AREE PER ATTIVITA' RICREATIVE E DI TEMPO LIBERO
- VERDE PRIVATO
- ZONA PL CONV - P.L. RESIDENZIALE CONVENZIONATI - ATTUATI O IN FASE DI ATTUAZIONE (DUREGNO- CALAGNO)

ZONE DESTINATE ALLE ATTIVITA' AMMINISTRATIVE COMMERCIALI E RICETTIVE

- ZONA T1 - TERZIARIA DI COMPLETAMENTO
- ZONA T2 - RICETTIVA SATURA O DI COMPLETAMENTO
- ZONA T3 - RICETTIVA DI NUOVO IMPIANTO DI INTERESSE SOVRACOMUNALE
- ZONA T4 - RICETTIVA ALL'APERTO ESISTENTE

ZONE DESTINATE ALLE ATTIVITA' ECONOMICHE

- ZONA D1 - ARTIGIANALE ED INDUSTRIALE SATURA O DI COMPLETAMENTO

ZONE PER SERVIZI ED ATTREZZATURE DI INTERESSE COMUNALE E SOVRACOMUNALE

- P - PARCHEGGI
- P PRIV - PARCHEGGI PRIVATI
- SI - DI SERVIZIO ALL'INDUSTRIA
- SP - AREE PER SERVIZI ED ATTREZZATURE DI INTERESSE COMUNALE
- V - VERDE PUBBLICO
- ZONA F - AREE PER SERVIZI ED ATTREZZATURE DI INTERESSE SOVRACOMUNALE
- AMBITO SCISTICO

ZONE E - AREE RURALI ED AGRICOLE

- ZONA E1 - ZONA AGRICOLA
- ZONA E2 - 1200 1600
- ZONA E3 - OVER 1600
- ZONA E4 - AMBITI PER INSEDIAMENTI AGRICOLI DI INIZIATIVA COMUNALE
- ZONA E5 - PARCO

ZONE AT - AMBITI DI POSSIBILE TRASFORMAZIONE (OGGETTO DI DOCUMENTO DI PIANO)

P.L. PREVISTI DAL PRG E CONFERMATI DAL PGT COME AT

- RESIDENZIALI
- PRODUTTIVI

NUOVI A.T.

- RICETTIVA ALL'APERTO
- RESIDENZIALI

- PL "OGNE"
- EDIFICI NON AGRICOLI IN ZONA AGRICOLA

SORGENTI

- Area di rispetto (200 m)
- Area di tutela assoluta (10 m)

- BOSCHI DEL GIOVETTO DI PALINE - SIC IT 2060006
- FASCIA BUFFER SIC IT 2060006: OBBLIGO DI VERIFICA DI ASSOGETTABILITA' ALLA VIC PER INTERVENTI URBANISTICI
- VINCOLO ARCHEOLOGICO "VILLA BAIONI"
- PERIMETRO VINCOLO CIMITERIALE
- FASCIA DI RISPETTO STRADALE
- AREA DI RISPETTO FIUMI (150m) (D.LGS 42/2004 ART. 142 C.1 LETT D))
- RISPETTO DEPURATORE

Istanze
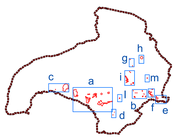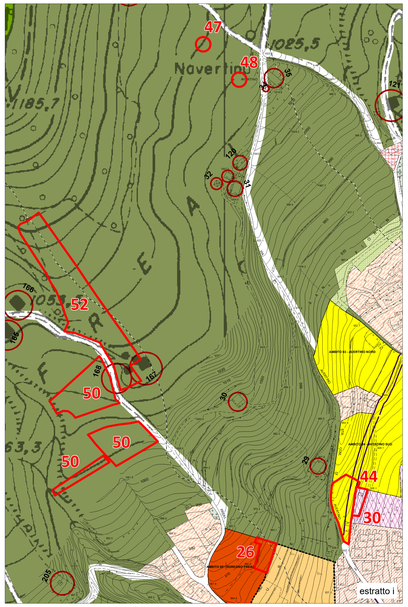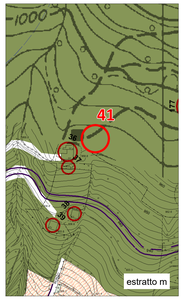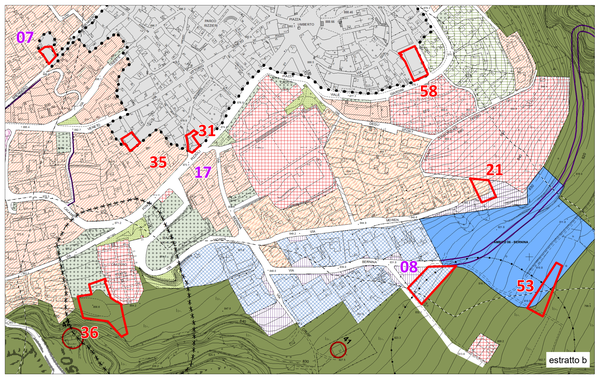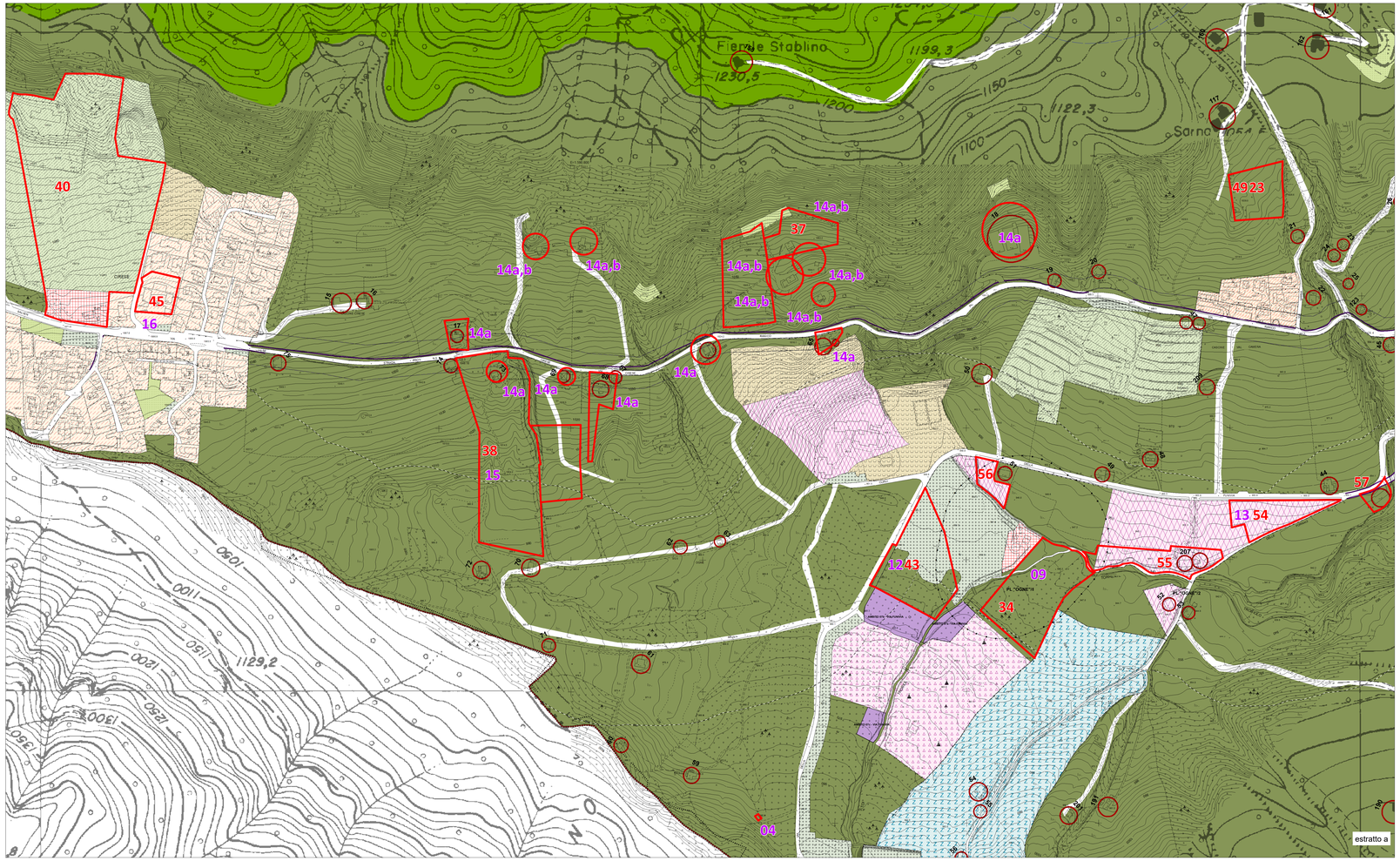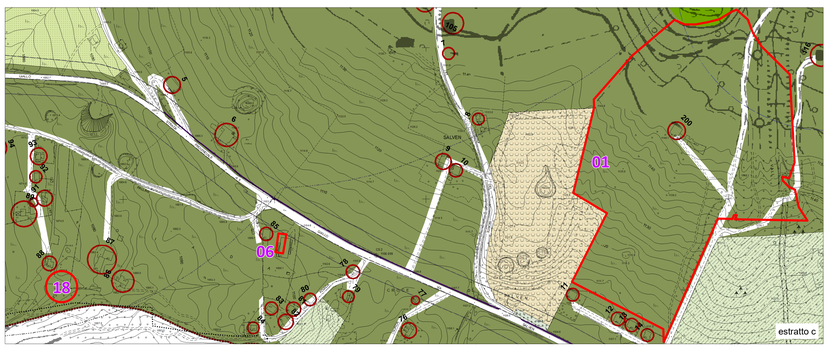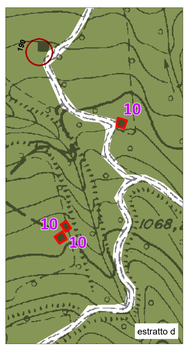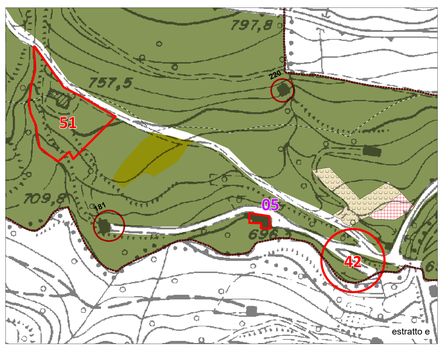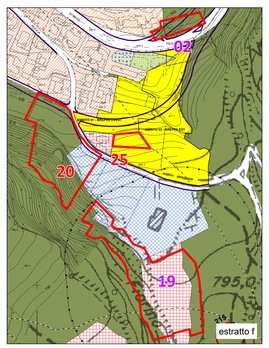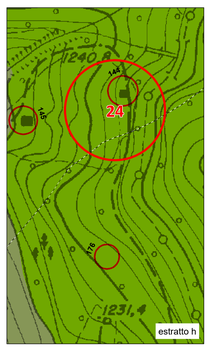
- n. istanze cittadini (precedenti a prima conferenza VAS)
- n. istanze cittadini (successive a prima conferenza VAS)